



Carnet de Route



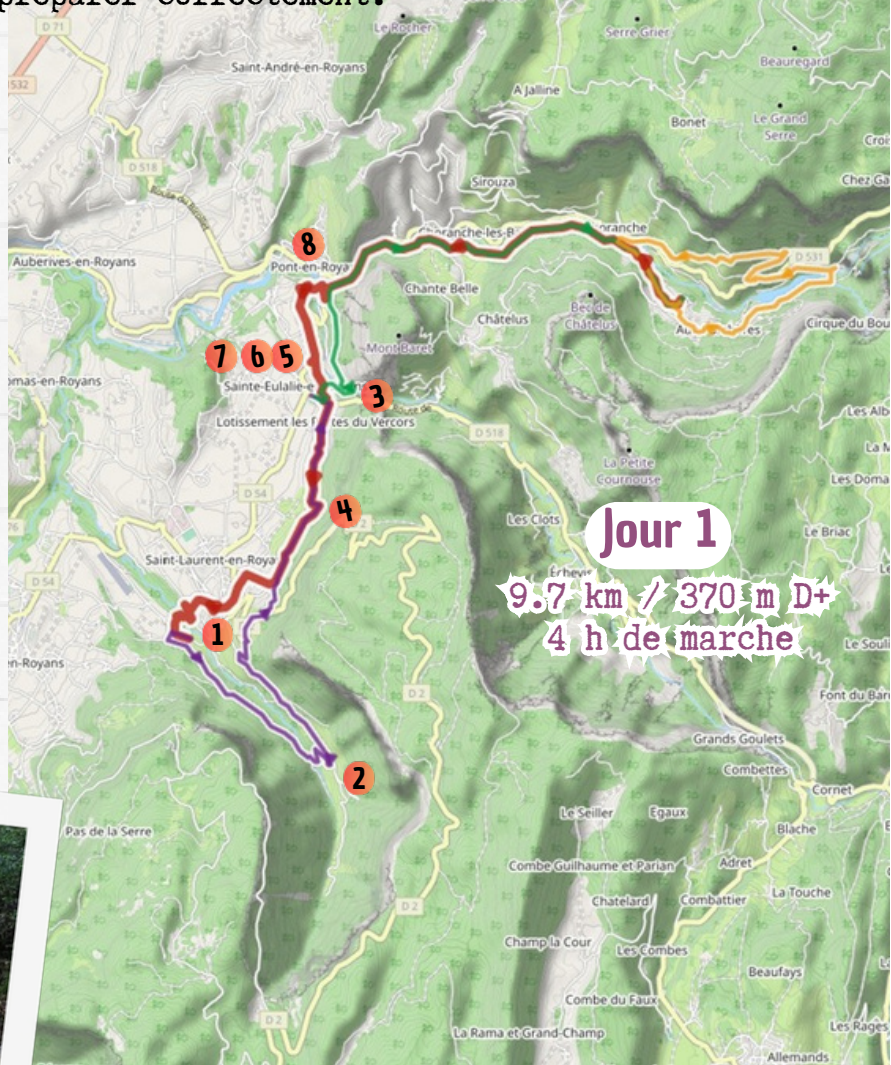
Destination : Gorges de la Bourne

Durée : 4 jours / 3 nuits

Il est recommandé d'arriver la veille afin de récupérer les sacoches des ânes et de disposer du temps nécessaire pour les préparer correctement.

JOUR 1

- Ferme des Roussets **1**
- Cirque de Combe Laval **2**
- St-Eulalie-en-Royans




Jour 1

9.7 km / 370 m D+
4 h de marche



2 Le cirque majestueux de Combe Laval



3 La fraîcheur de la Cascade Blanche

Pour cette randonnée, les gîtes sont souvent victimes de leur succès l'été ! Nous vous recommandons donc de réserver 2 nuits au même endroit (la première la veille de votre départ, la deuxième après le premier jour de marche).

HEBERGEMENTS

- 4** Gîte Les 2 Sources ([site internet](#)), St-Laurent-en-Royans, 06.I3.75.43.30
- 5** Gîte à la Noix ([site internet](#)), St-Eulalie-en-Royans, 06.74.57.86.81
- 6** Chambre d'hôte L'Epicerie ([site internet](#)), St-Eulalie-en-Royans, 04.75.47.78.48
- 7** Gîte de groupe La Family ([site internet](#)), St-Eulalie-en-Royans
- 8** Camping Les Seraines ([site internet](#)), Pont-en-Royans, 06.3I.02.77.60





Carnet de Route



Destination : Gorges de la Bourne

Durée : 4 jours / 3 nuits

JOUR 2

- St-Eulalie-en-Royans
- Pont-en-Royans ⁹
- Choranche ¹¹
- Châtelus ¹⁰



⁹ Les pittoresques maisons suspendues




¹⁰ Accueil à la ferme chez Angélique



HEBERGEMENTS

- ⁸ Camping Les Seraines ([site internet](#)), Pont-en-Royans, 06.3I.02.77.60
- ¹⁰ Accueil paysan à La Ferme du Clos ([site internet](#)), Châtelus, Angélique Doucet 06.0I.35.20.49. Location de chalet, chambre d'hôte, roulotte, zone tentes (bloc sanitaire, cuisine équipée, BBQ). Accès baignade au pied du camping.
- ¹¹ Camping du Gouffre de la Croix*** ([site internet](#)) Châtelus, 04.76.36.07.I3. Plage au pied du camping





Carnet de Route



Destination : Gorges de la Bourne

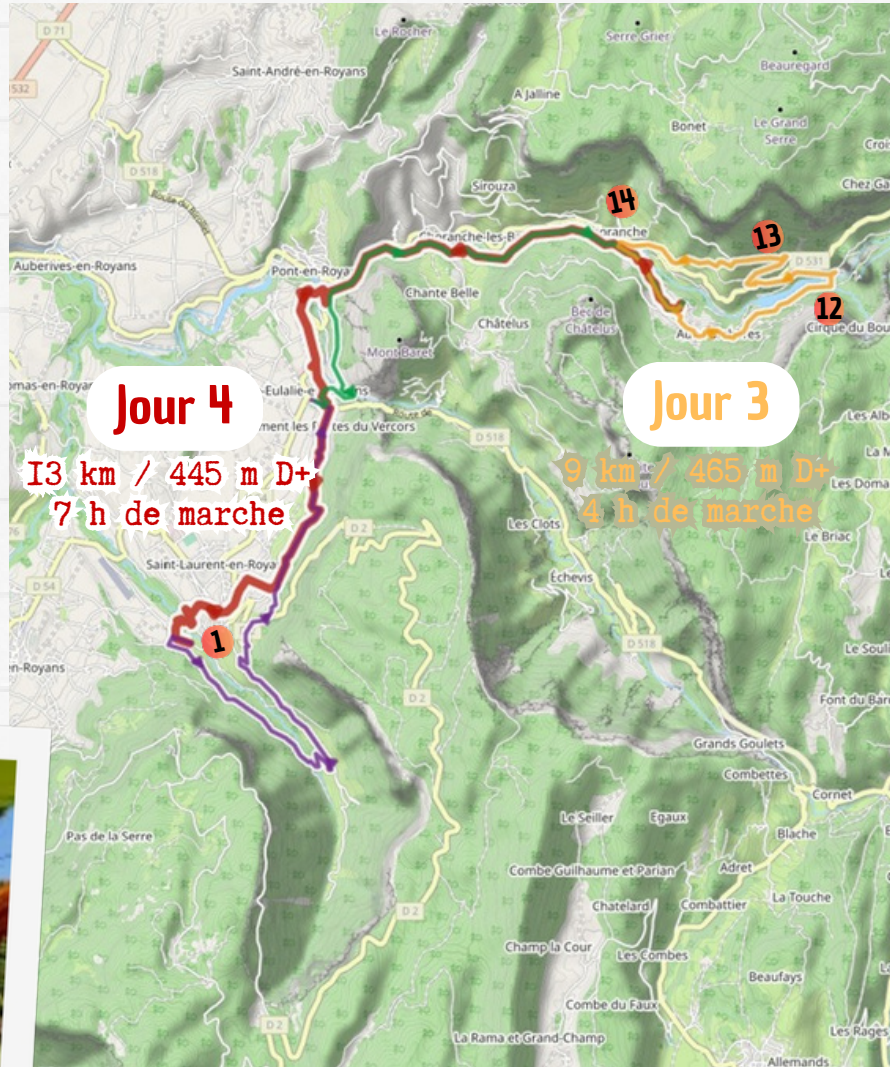
Durée : 4 jours / 3 nuits

JOUR 3

- Châtelus
- Grotte du Bournillon ¹²
- Cabane Café ¹³
- Grotte de Choranche ¹⁴
- Châtelus

JOUR 4

- Châtelus
- St-Eulalie-en-Royans
- Ferme des Roussets ¹



Jour 4
13 km / 445 m D+
7 h de marche

Jour 3
9 km / 465 m D+
4 h de marche



¹³ Pique-nique perché au Cabane Café



¹⁴ Visite de la grotte de Choranche

Tour des Gorges de la Bourne

En ce troisième jour de marche, vous partirez à la découverte des Gorges de la Bourne. Au départ de Châtelus, vous passerez à côté de la [Grotte du Bournillon](#) ¹². Son porche d'entrée de 120 mètres en fait le porche le plus haut d'Europe. Vous pourrez vous reposer le midi au [Cabane Café](#) ¹³ en composant votre repas sous forme de pique-nique avec des produits locaux. Votre chemin continuera le long de la Bourne avec la possibilité de visiter la [Grotte de Choranche](#), ¹⁴ site emblématique de la région. Nuit au même endroit que la veille.

