Carnet de Route

Niveau intermédiaire

Destinations : Font d'Urle, plateau d'Ambel

Durée : 6 jours / 5 nuits

Arriver la veille à 17h : accueil et explications à la Ferme des Roussets

JOUR 1

- Ferme des Roussets 1
- Cirque de Combe Laval 2
- St-Martin-le-Colonel
- Cirque de Val Ste-Marie 4
- Bouvante-le-Bas

Durée de marche variable en fonction d'où vous dormez

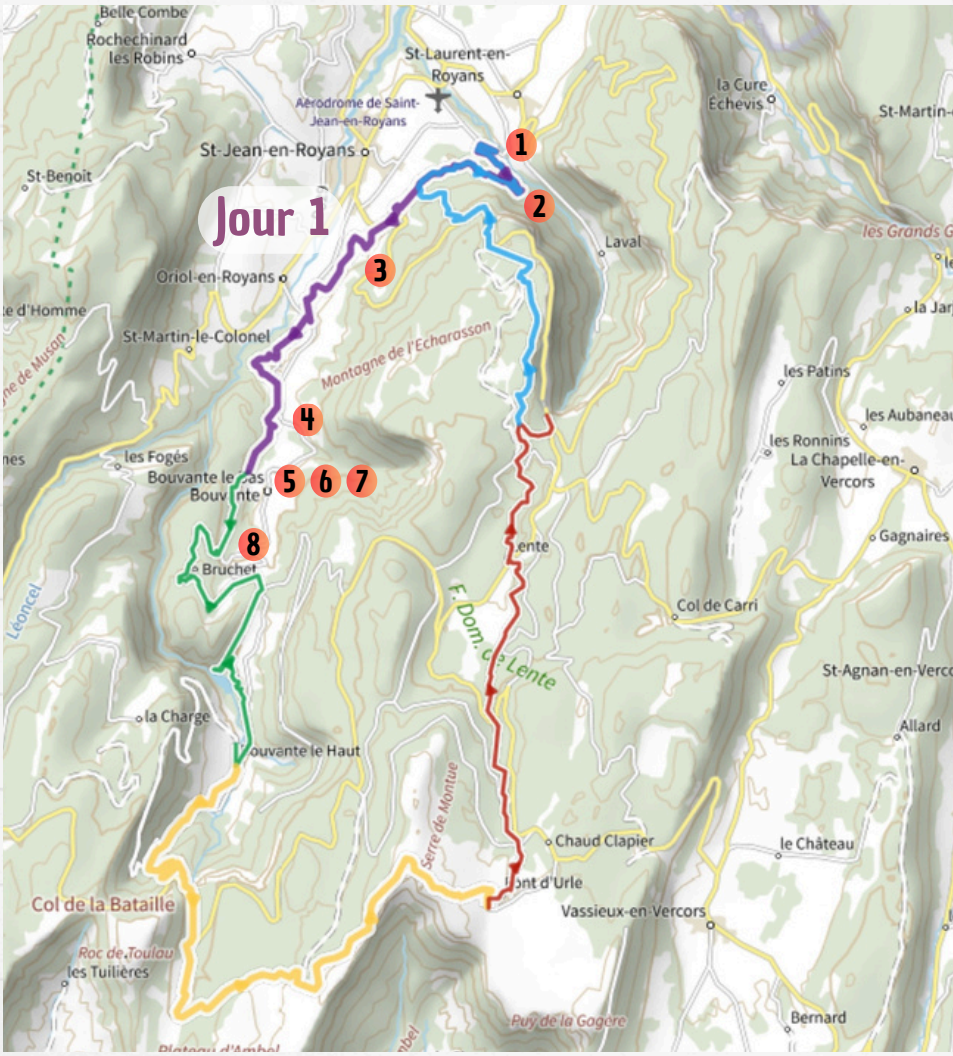

2 Vue sur le cirque de Combe Laval

3 La chapelle orthodoxe des Carpates

4 Prairies de Val Sainte-Marie

HEBERGEMENTS

5 13 km / 500 m D+ / 5h30 de marche

Gîte chez l'habitant (4 pers.), Bouvante-le-Bas.

Aussi possible de bivouaquer tout confort : prêt de tente à prix libre, cuisine aménagée, douche solaire, toilettes sèches, emplacements de tentes à plat. Contacter Claude 07.60.34.84.61.

6 14.2 km / 545 m D+ / 5h50 de marche

Hôtel du Sapin (site internet), Bouvante-le-Bas

04.75.47.78.48, pension complète possible

7 14.2 km / 545 m D+ / 5h50 de marche

Gîte d'étape Les Sables (site internet)

Bouvante-le-Bas, 04.75.48.57.30

8 15 km / 670 m D+ / 6h de marche

Autre zone de bivouac en pleine nature possible, contacter Royânes.
Parc pour les ânes et eau potable.

Carnet de Route

Niveau intermédiaire

Destinations : Font d'Urle, plateau d'Ambel

Durée : 6 jours / 5 nuits

JOUR 2

- Bouvante-Le-Bas
- Col de La Croix
- Lac de Bouvante 9
- Bouvante-Le-Haut 10

9 Lac de Bouvante et son barrage

La durée de marche du JOUR 2 dépend d'où vous dormez le JOUR I à Bouvante-le-Bas :

8.6 km / 290 m D+ / 4 h de marche depuis le bivouac en pleine nature

I0.5 km / 470 m D+ / 4h30 de marche depuis l'Hôtel du Sapin ou le Gîte Les Sables

I3.I km / 550 m D+ / 4h50 de marche depuis l'hébergement chez Claude

HEBERGEMENTS

11 L'Affut Gourmand (site internet), Bouvante-le-Haut 04.75.48.57.9I, Nuit en gîte, en refuge communal ou en bivouac (WC publics, fontaine, rivière, parc pour les ânes).

D'autres zones de bivouac en pleine nature sont possibles, contacter Royânes. Parc pour les ânes et eau potable.

10 Vieux village blotti dans la montagne

Carnet de Route

Destinations : Font d'Urle, plateau d'Ambel
Durée : 6 jours / 5 nuits

Niveau intermédiaire

JOUR 3

- Bouvante-Le-Haut
- Saut de la Truite 12
- Plateau d'Ambel 13
- Font d'Urle 14

Durée de marche variable en fonction d'où vous dormez

12 Vue plongeante sur Bouvante

13 A la ribambelle au plateau d'Ambel

14 Les alpages de Font d'Urle

HEBERGEMENTS

15 10.9 km / 880 m D+ / 5h30 de marche

Refuge non gardé de Tubanet (site internet) Plateau d'Ambel. Eau potable à 3.5 km, capacité 22 couchages. Prévoir sac de couchage et tapis de sol. Sans réservation.

16 16.8 km / 1200 m D+ / 8h30 de marche

Gîte du Bout du Monde (site internet) Font d'Urle. Contacter Marie (06.88.44.76.25) ou Lionel (06.45.26.26.53) Pension complète possible. Bivouac également possible en contactant le gîte.

Carnet de Route

Niveau intermédiaire

Destinations : Font d'Urle, plateau d'Ambel

Durée : 6 jours / 5 nuits

JOUR 4 JOURNÉE PLURIELLE A LA CARTE !

Rando, repos avec les ânes, trail ... suivant votre humeur :)

"Tour du Plateau d'Ambel"
15 km / 500 m D+
6h de marche

"Les crêtes de Font d'Urle"
10 km / 250 m D+
3h30 de marche

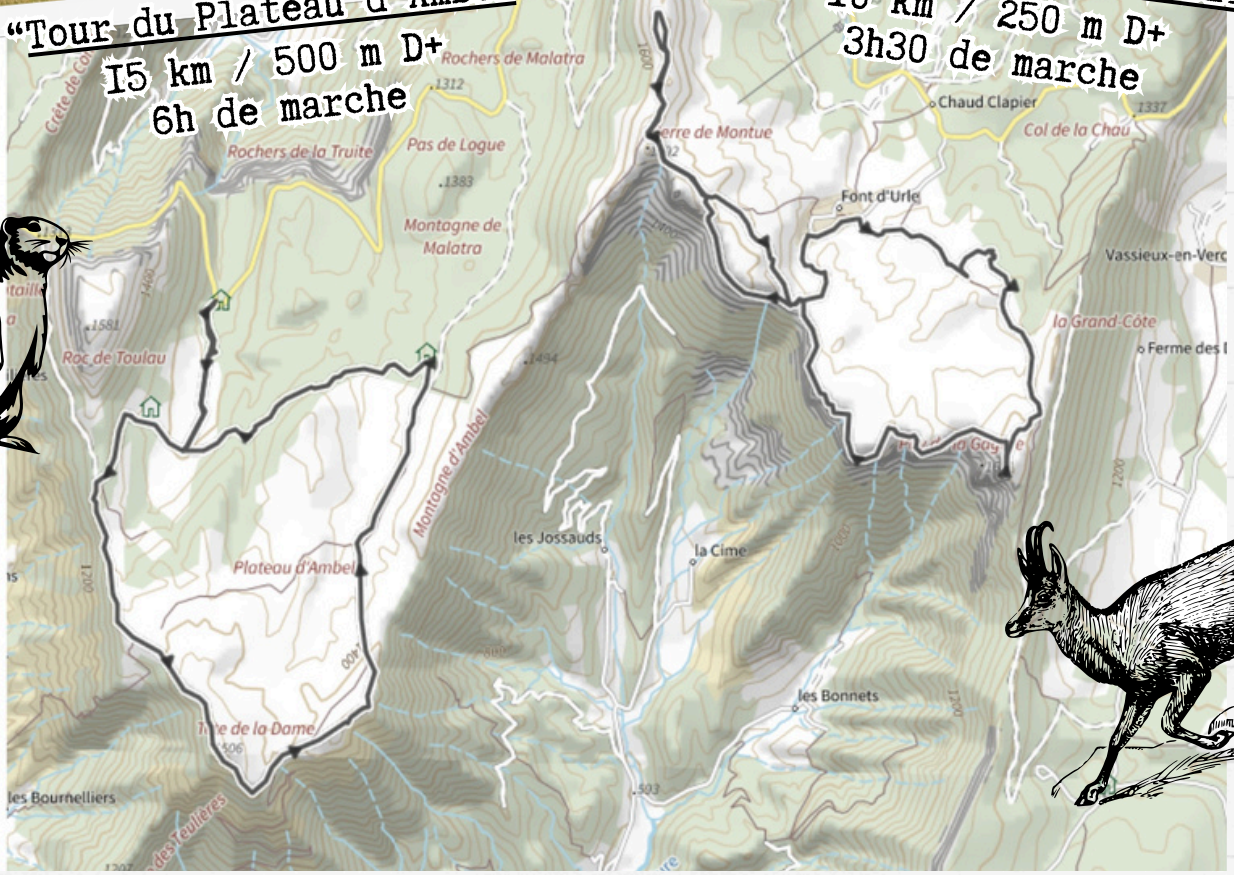

Rando "Les Crêtes de Font d'Urle" : vous quitterez la station pour arriver au bord des falaises, d'où vous pourrez admirer la vallée du Quint et les montagnes du Diois.

Rando "Tour du plateau d'Ambel" : vous partirez à la découverte de ses vastes pelouses de pâturage, ses forêts et ses clairières.

Possibilité de raccourcir ou rallonger les distances. Chamois et marmottes ne seront pas exclus ! Pour l'hébergement, nuit au même endroit que la veille.

Carnet de Route

Destinations : Font d'Urle, plateau d'Ambel
Durée : 6 jours / 5 nuits

Niveau intermédiaire

JOUR 5

- Font d'Urle
- Forêt de Lente 17
- Col de la Machine 18

Durée de marche variable :

13.8 km / 170 m D+ / 5 h
de marche depuis le refuge de Tubanet au plateau d'Ambel

11.5 km / 145 m D+ / 4h30
de marche depuis le Gîte du Bout du Monde à Font d'Urle

16.5 km / 480 m D+ / 6h50
de marche depuis le refuge de Tubanet en passant par Font d'Urle

JOUR 6

- Col de la Machine
- Ferme des Roussets 1



17 Traversée de la forêt de Lente

18 Canaille admirant la vallée

HEBERGEMENTS

19 Hostel-restaurant Quartier Libre (site internet), St-Jean-en-Royans. Pension complète possible. Bivouac à côté de l'hôtel possible en profitant des aménagements de l'hôtel et des repas.

20 Gîte du Vercors (site internet), Lente. 06.51.33.72.15. Pension complète possible.

21 Gîte de la Ferme de Lente (site internet) info@lafermedelente.com, 06.14.17.63.55. Pension complète possible.

Bivouac chez l'habitant possible.
Contact Jean-Edouard 06.79.08.29.66